




MAPA DA REDE
HIDROGRÁFICA DO
CONCELHO
DE PENACOVA




LEGENDA:

Rede Hidrográfica

TIPO

-  Não Permanente
-  Permanente
-  Rios

Limites Administrativos:

-  Limite_concelho
-  Limite_freguesias
-  Limite_concelhos_limitrofes

PLANO MUNICIPAL DE DEFESA DA
FLORESTA CONTRA INCÊNDIOS DE PENACOVA

Sistema de Coordenadas e de
Referência ETRS 1989 Portugal TM06
Transverse de Mercaor
ETRS 1989

Data da Elaboração: Novembro, 2019

Fonte (s): IGP (2019), CMP (2019)



MAPA N.º 5

