






LEGENDA

-  Limite da ARU
-  Equipamentos
-  Infraestruturas Urbanas
-  Espaços Verdes de Utilização Coletiva
-  Edifícios com Valor Patrimonial e Anomalias

Ações Estruturantes:

- AE.01 - Ponte de ligação à margem direita do rio e dinamização da beira-rio
  - AE.01.A - Ponte pedonal
  - AE.01.B - Estacionamento público
  - AE.01.C - Zona verde de lazer na margem esquerda
  - AE.01.D - Zona verde de lazer na margem direita
- AE.02 - Campo multidesportivo de Porto da Raiva
- AE.03 - Rua Nossa Senhora da Boa Viagem
- AE.04 - Rua do Mondego

  
Escala: 1/2500



Município de Penacova  
**Operação de Reabilitação Urbana da ARU de Porto da Raiva**

PERU - Programa Estratégico de Reabilitação Urbana  
**Anexo III - Planta de Delimitação das Ações Estruturantes**

OUTUBRO 2021