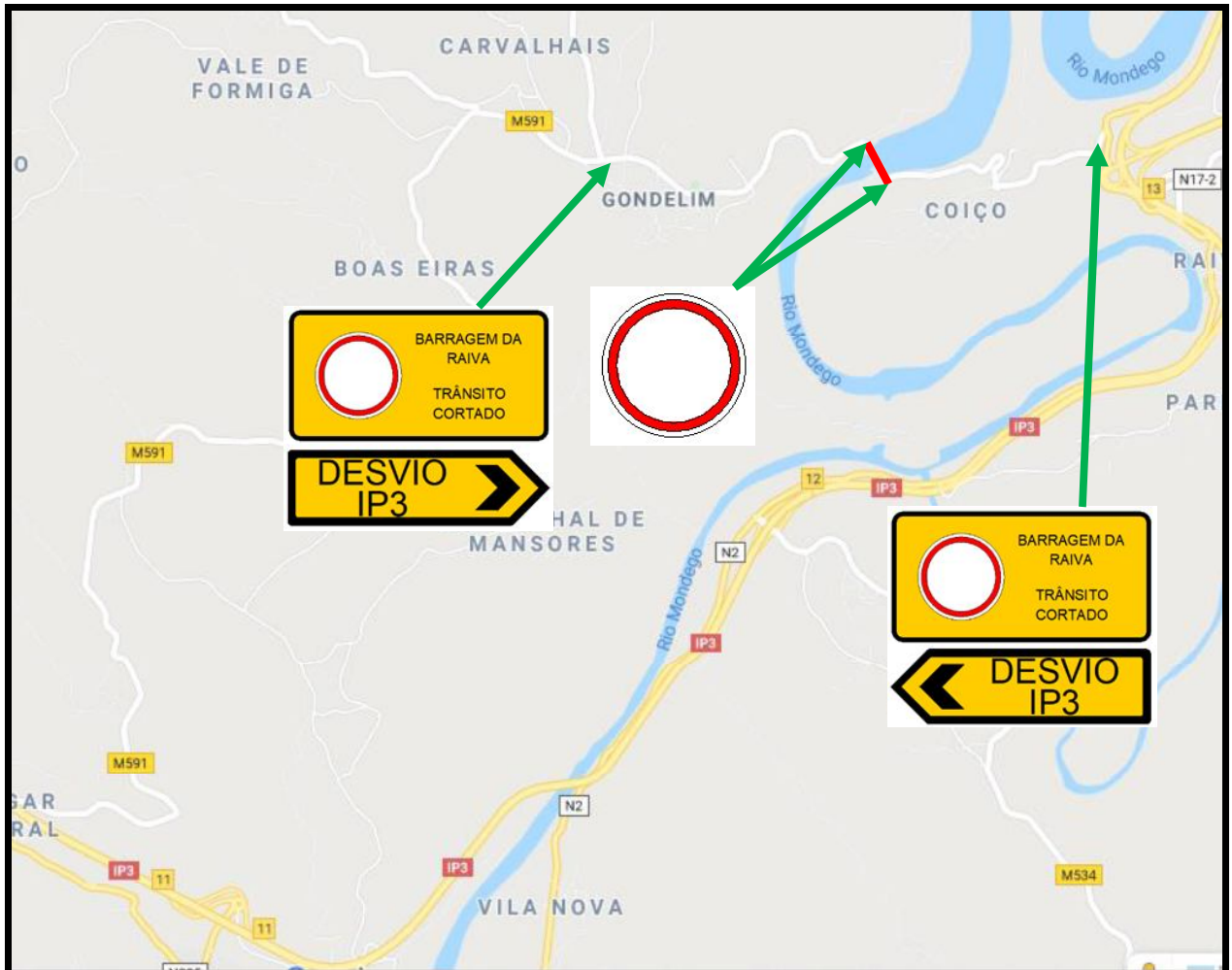


Plano de Sinalização e Ocupação Temporária de Via Pública

Anexo I

Esquema de sinalização temporária a implementar para a realização dos trabalhos

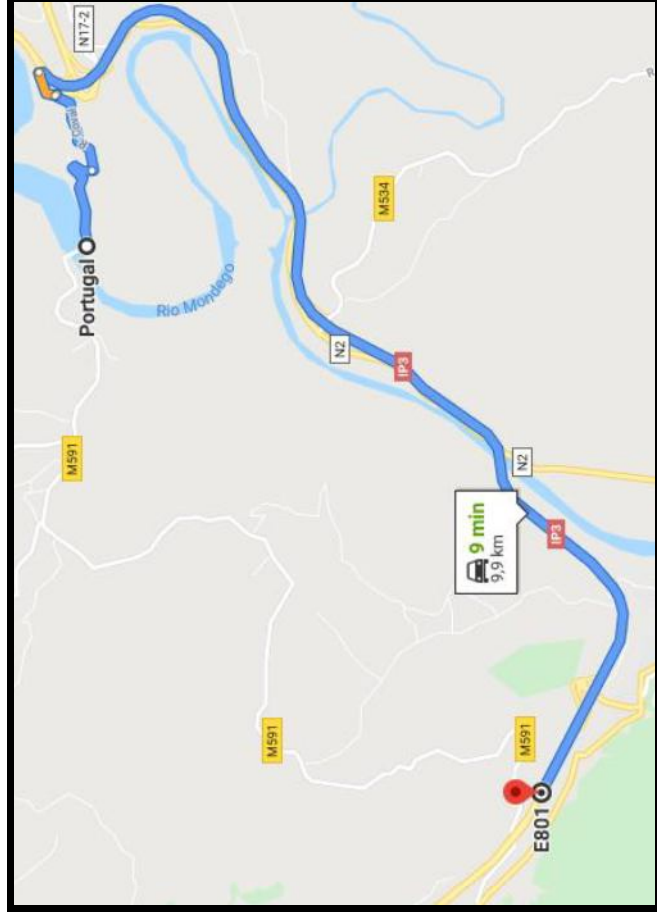
PLANTA DE SINALIZAÇÃO



Legenda:

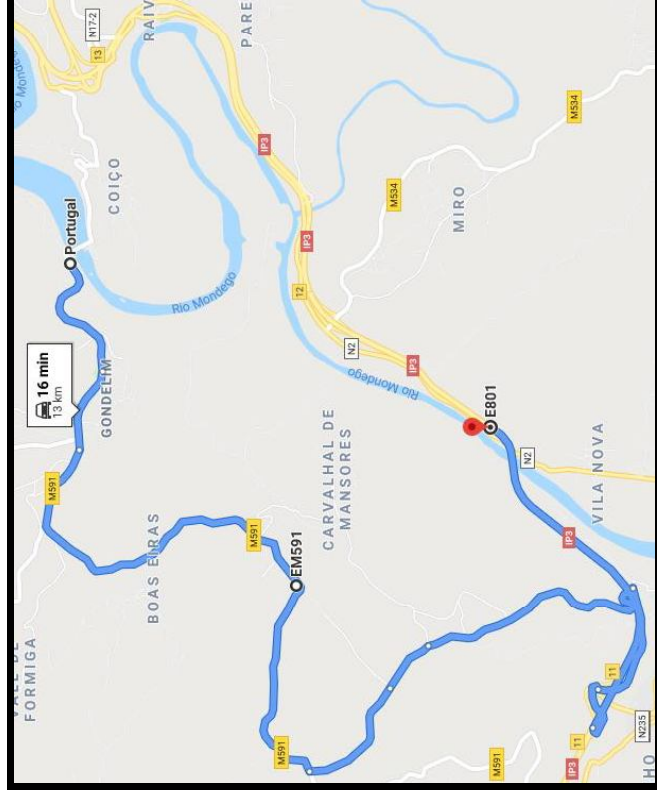
Corte de estrada _____

PERCURSOS ALTERNATIVOS SUGERIDOS



PERCURSO ALTERNATIVO MARGEM ESQUERDA

N2, IP3



PERCURSO ALTERNATIVO MARGEM DIREITA

M591, IP3